





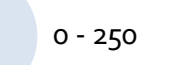


**Radverkehrskonzept**  
**Stadt Wiesloch**  **STADT WIESLOCH**  
**Anlage 2a:**  
**Fahrradstellanlagen**

-  Vorderradhalter
-  Vorderradhalter überdacht
-  Doppelstockparker
-  Anlehnbügel
-  Anlehnbügel überdacht

Anzahl der Stellplätze (Symbolgröße)  
 0 - 250

Maßstab  
 Hauptkarte: 1:6.500  
 Detailpläne: 1:1.000  
 Quelle Hintergrundkarte:  
 © OpenStreetMap-Mitwirkende  
 Daten verfügbar unter der  
 Open-Database-Lizenz

Datum: 20. Juni 2022  
 Bearbeiter: Laura Hennig  
 Planungsbüro VAR+  
 Riedeselstraße 48  
 64283 Darmstadt  
 06152 189905  
 info@varplus.de

