

Landstraße I. O. Nr 548
Schwetzingenstraße



A

B C

D







F

E

Kegelbahnweg

Tankstelle

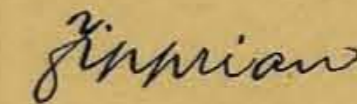
Zeichenerklärung

-  Neu festzustellende Straßenflucht
-  Neu festzustellende Bauflucht
-  Bestehende " "
-  Wegfallende " "
-  Vorgärten
-  Straßenflächen

Wiesloch, den 1958

Bürgermeister

Gefertigt: Heidelberg, den 13. Dez. 1958

 J. Zipprian
öffentlich bestellter
Vermessungsingenieur

Öfftl. best. Vermessungsingenieur

– *STADT WIESLOCH* –

BEBAUUNGSPLAN

Im Ortsetter (Lempenseitengärten)

1 : 500